



CLÁSICA FEMINAS DE NAVARRA 2021

Viernes, 14 de mayo de 2021

PAMPLONA/IRUÑA

PRUEBA

2

125,8 KM

PAMPLONA/IRUÑA

Concentración y firma: Avd. Sancho el Fuerte

Pamplona, Navarra

Latitud: Longitud:

De 14:30 a 15:08 horas

Llamada: A las 15:10 horas

Salida Neutralizada: a las 15:15 horas

Neutralizado: Pamplona(Calle Erletoquieta, Sangüesa, Gayarre, Blas de la Serna, Monjardín, Ctra. Sarriguren

Sarriguren (Avd. Reyno de Navarra, giro a la izquierda, Avd. Unión Europea, Avd. Unión Europea, Avd Olaz ( Olaz NA - 150, salida km 90

HORARIO PREVISTO


ITINERARIO		Km REC.	POR REC.	34 km/h	36 km/h	38 km/h
Carretera Pamplona - Aoiz - Lumbier		0	125,8	15:31	15:31	15:31
Continúa en Carretera Pamplona - Aoiz - Lumbier, NA-150 (Huarte)	NA-150	0,38	125,4	15:31	15:31	15:31
Continúa en Carretera Pamplona - Aoiz - Lumbier, NA-150 (Huarte)	NA-150	0,74	125,0	15:32	15:32	15:32
Continúa en Carretera Pamplona - Aoiz - Lumbier (Valle de Egüés)	NA-150	0,92	124,9	15:32	15:32	15:32
Continúa en Carretera Pamplona - Aoiz - Lumbier (Valle de Egüés)	NA-150	1,02	124,8	15:32	15:32	15:32
Continúa en Carretera Pamplona - Aoiz - Lumbier, NA-150 (Valle de Egüés)	NA-150	1,16	124,6	15:33	15:32	15:32
Continúa en Carretera Pamplona - Aoiz - Lumbier, NA-150 (Valle de Egüés)	NA-150	1,37	124,4	15:33	15:33	15:33
Gira a la derecha en Carretera Pamplona - Aoiz - Lumbier, NA-150 (Valle de Egüés)	NA-150	2,1	123,7	15:34	15:34	15:34
Dobla levemente a la izquierda en Carretera Clínica (Valle de Egüés)		2,14	123,6	15:34	15:34	15:34
<b>Valle de Egüés</b>		2,16	123,6	15:34	15:34	15:34
Gira a la derecha en Paseo la Ermita (Valle de Egüés)		2,68	123,1	15:35	15:35	15:35
Dobla levemente a la izquierda en Paseo la Ermita (Valle de Egüés)		2,69	123,1	15:35	15:35	15:35
Dobla levemente a la izquierda en Paseo la Ermita (Valle de Egüés)		2,71	123,1	15:35	15:35	15:35
Continúa en Paseo la Ermita (Valle de Egüés)		2,74	123,0	15:35	15:35	15:35
Continúa en Paseo la Ermita (Valle de Egüés)		2,86	122,9	15:36	15:35	15:35
Dobla levemente a la derecha en Paseo de La fuente (Valle de Egüés)		2,87	122,9	15:36	15:35	15:35
Continúa en Travesía de la Ermita (Valle de Egüés)		3	122,8	15:36	15:36	15:35
<b>Sagaseta</b>		3,03	122,8	15:36	15:36	15:35
Gira a la izquierda en Calle del Rosario (Valle de Egüés)		3,83	122,0	15:37	15:37	15:37
Gira a la derecha en Elcano - Sagaseta / Elcano - Sagaseta, NA-2374 (Valle de Egüés)	NA-2374	3,83	122,0	15:37	15:37	15:37
Gira a la izquierda en Elcano - Sagaseta / Elcano - Sagaseta, NA-2374 (Valle de Egüés)	NA-2374	3,84	121,9	15:37	15:37	15:37
Continúa en Elcano - Sagaseta / Elcano - Sagaseta, NA-2374 (Valle de Egüés)	NA-2374	4,44	121,3	15:38	15:38	15:38
Gira a la izquierda en Carretera Egüés - Ibiricu, NA-2377 (Valle de Egüés)	NA-2377	4,44	121,3	15:38	15:38	15:38
<b>Ibiricu</b>		4,71	121,1	15:39	15:38	15:38
Continúa en Calle San Juan, NA-2377 (Valle de Egüés)	NA-2377	4,72	121,1	15:39	15:38	15:38
Continúa en NA-2377 (Valle de Egüés)	NA-2377	5,09	120,7	15:39	15:39	15:39
Continúa en NA-2377 (Valle de Egüés)	NA-2377	5,11	120,7	15:40	15:39	15:39
Continúa en NA-150 (Valle de Egüés)	NA-150	5,15	120,6	15:40	15:39	15:39
Gira a la izquierda en Carretera Pamplona - Aoiz - Lumbier, NA-150 (Valle de Egüés)	NA-150	5,18	120,6	15:40	15:39	15:39
Continúa en Carretera Pamplona - Aoiz - Lumbier, NA-150 (Valle de Egüés)	NA-150	5,18	120,6	15:40	15:39	15:39
Continúa en Pamplona - Aoiz - Lumbier / Iruña - Agoitz - Irunberri, NA-150 (Valle de Egüés)	NA-150	5,86	119,9	15:41	15:40	15:40
Continúa en Pamplona - Aoiz - Lumbier / Iruña - Agoitz - Irunberri, NA-150 (Valle de Egüés)	NA-150	7,27	118,5	15:43	15:43	15:42
Continúa en Pamplona - Aoiz - Lumbier / Iruña - Agoitz - Irunberri, NA-150 (Lizoáin-Arriasoiti)	NA-150	10,05	115,7	15:48	15:47	15:46
Continúa en Pamplona - Aoiz - Lumbier / Iruña - Agoitz - Irunberri, NA-150 (Urroz-Villa)	NA-150	12,47	113,3	15:53	15:51	15:50





ITINERARIO	Km REC.	POR REC.	34 km/h	36 km/h	38 km/h
Continúa en Pamplona - Aoiz - Lumbier / Iruña - Agoitz - Irunberri, NA-150 (Urroz-Villa) <b>NA-150</b>	12,91	112,9	15:53	15:52	15:51
Continúa en Pamplona - Aoiz - Lumbier / Iruña - Agoitz - Irunberri, NA-150 (Urroz-Villa) <b>NA-150</b>	13,45	112,3	15:54	15:53	15:52
<b>Urroz-Villa</b>	13,46	112,3	15:54	15:53	15:52
Continúa en Pamplona - Aoiz - Lumbier / Iruña - Agoitz - Irunberri, NA-150 (Urroz-Villa) <b>NA-150</b>	13,94	111,8	15:55	15:54	15:53
Continúa en Pamplona - Aoiz - Lumbier / Iruña - Agoitz - Irunberri, NA-150 (Urroz-Villa) <b>NA-150</b>	14,61	111,2	15:56	15:55	15:54
Continúa en Pamplona - Aoiz - Lumbier / Iruña - Agoitz - Irunberri, NA-150 (Urroz-Villa) <b>NA-150</b>	14,93	110,9	15:57	15:55	15:54
Continúa en Pamplona - Aoiz - Lumbier / Iruña - Agoitz - Irunberri, NA-150 (Lónguida) <b>NA-150</b>	15,51	110,3	15:58	15:56	15:55
Continúa en Pamplona - Aoiz - Lumbier / Iruña - Agoitz - Irunberri, NA-150 (Lónguida) <b>NA-150</b>	17,21	108,6	16:01	15:59	15:58
Continúa en Pamplona - Aoiz - Lumbier / Iruña - Agoitz - Irunberri, NA-150 (Lónguida) <b>NA-150</b>	17,45	108,3	16:01	16:00	15:58
Continúa en Pamplona - Aoiz - Lumbier / Iruña - Agoitz - Irunberri, NA-150 (Lónguida) <b>NA-150</b>	18,23	107,6	16:03	16:01	15:59
Continúa en Agoitz - Auritz / Aoiz - Burguete, NA-1720 (Lónguida) <b>NA-1720</b>	18,36	107,4	16:03	16:01	15:59
Continúa en Agoitz - Auritz / Aoiz - Burguete, NA-1720 (Lónguida) <b>NA-1720</b>	19,09	106,7	16:04	16:02	16:01
Gira a la izquierda en Ekai de Lónguida - Olaberri / Ekai- Longida - Olaberri, NA-2355 (Lónguida) <b>NA-2355</b>	19,55	106,2	16:05	16:03	16:01
Continúa en Ekai de Lónguida - Olaberri / Ekai-Longida - Olaberri, NA-2355 (Lónguida) <b>NA-2355</b>	20,7	105,1	16:07	16:05	16:03
Continúa en Ekai de Lónguida - Olaberri / Ekai-Longida - Olaberri, NA-2355 (Lónguida) <b>NA-2355</b>	21,96	103,8	16:09	16:07	16:05
Continúa en Ekai de Lónguida - Olaberri / Ekai-Longida - Olaberri, NA-2355 (Lónguida) <b>NA-2355</b>	22,24	103,5	16:10	16:08	16:06
<b>Erdozáin</b>	22,32	103,5	16:10	16:08	16:06
Continúa en Ekai de Lónguida - Olaberri / Ekai-Longida - Olaberri, NA-2355 (Lónguida) <b>NA-2355</b>	22,47	103,3	16:10	16:08	16:06
Continúa en Ekai de Lónguida - Olaberri / Ekai-Longida - Olaberri, NA-2355 (Lónguida) <b>NA-2355</b>	23,42	102,4	16:12	16:10	16:07
Dobla levemente a la derecha en Ekai de Lónguida - Olaberri / Ekai-Longida - Olaberri, NA-2355 (Lónguida) <b>NA-2355</b>	23,59	102,2	16:12	16:10	16:08
Gira a la derecha en Agoitz - Auritz / Aoiz - Burguete, NA-1720 (Lónguida) <b>NA-1720</b>	23,8	102,0	16:13	16:10	16:08
Continúa en Agoitz - Auritz / Aoiz - Burguete, NA-1720 (Lónguida) <b>NA-1720</b>	24,79	101,0	16:14	16:12	16:10
<b>Muro de Olaverri (Entrada Tunnel)</b> 	25	100,8	16:15	16:12	16:10
Gira a la derecha en Agoitz - Auritz / Aoiz - Burguete, NA-1720 (Aoiz) <b>NA-1720</b>	26,69	99,1	16:18	16:15	16:13
Dobla levemente a la derecha en NA-1720 (Aoiz) <b>NA-1720</b>	27,22	98,6	16:19	16:16	16:13
Dobla levemente a la derecha en NA-1720 (Aoiz) <b>NA-1720</b>	27,25	98,5	16:19	16:16	16:14
Dobla levemente a la derecha en Agoitz - Auritz / Aoiz - Burguete, NA-1720 (Aoiz) <b>NA-1720</b>	27,3	98,5	16:19	16:16	16:14
Continúa en Agoitz - Auritz / Aoiz - Burguete, NA-1720 (Lónguida) <b>NA-1720</b>	28,07	97,7	16:20	16:17	16:15
<b>Ecay de Lónguida</b>	28,68	97,1	16:21	16:18	16:16
Continúa en Agoitz - Auritz / Aoiz - Burguete, NA-1720 (Lónguida) <b>NA-1720</b>	29,18	96,6	16:22	16:19	16:17
<b>Villaveta</b>	29,75	96,0	16:23	16:20	16:17
<b>ZONA ECO</b>					
Continúa en Pamplona - Aoiz - Lumbier / Iruña - Agoitz - Irunberri, NA-150 (Lónguida) <b>NA-150</b>	29,85	95,9	16:23	16:20	16:18
Continúa en Pamplona - Aoiz - Lumbier / Iruña - Agoitz - Irunberri, NA-150 (Lónguida) <b>NA-150</b>	30,29	95,5	16:24	16:21	16:18
Continúa en Pamplona - Aoiz - Lumbier / Iruña - Agoitz - Irunberri, NA-150 (Lónguida) <b>NA-150</b>	32,62	93,2	16:28	16:25	16:22
Continúa en Pamplona - Aoiz - Lumbier / Iruña - Agoitz - Irunberri, NA-150 (Urroz-Villa) <b>NA-150</b>	33,2	92,6	16:29	16:26	16:23
Continúa en Pamplona - Aoiz - Lumbier / Iruña - Agoitz - Irunberri, NA-150 (Urroz-Villa) <b>NA-150</b>	34,21	91,6	16:31	16:28	16:25
Gira a la izquierda en Carretera Pamplona - Aoiz - Lumbier (Urroz-Villa)	34,27	91,5	16:31	16:28	16:25
Haz un cambio de sentido y continúa en Carretera Pamplona - Aoiz - Lumbier (Urroz-Villa)	34,3	91,5	16:31	16:28	16:25
Gira a la derecha en Carretera Campanas - Urroz-Villa, NA-234 (Urroz-Villa) <b>NA-234</b>	34,31	91,5	16:31	16:28	16:25
Continúa en Carretera Campanas - Urroz-Villa, NA-234 (Urroz-Villa) <b>NA-234</b>	34,5	91,3	16:31	16:28	16:25
Continúa en Carretera Campanas - Urroz-Villa, NA-234 (Urroz-Villa) <b>NA-234</b>	34,51	91,3	16:31	16:28	16:25
Continúa en Carretera Campanas - Urroz-Villa, NA-234 (Urroz-Villa) <b>NA-234</b>	34,53	91,3	16:31	16:28	16:25
Dobla levemente a la derecha en Carretera Campanas - Urroz-Villa, NA-234 (Urroz-Villa) <b>NA-234</b>	34,53	91,3	16:31	16:28	16:25
Dobla levemente a la izquierda en Campanas - Urroz- Villa / Arrizabalaga - Urrotz-Hiria, NA-234 (Urroz-Villa) <b>NA-234</b>	34,62	91,2	16:32	16:28	16:25





ITINERARIO		Km REC.	POR REC.	34 km/h	36 km/h	38 km/h
Continúa en Campanas - Urroz-Villa / Arrizabalaga - Urrotz-Hiria, NA-234 (Urroz-Villa)	<b>NA-234</b>	34,96	90,8	16:32	16:29	16:26
Continúa en Campanas - Urroz-Villa / Arrizabalaga - Urrotz-Hiria, NA-234 (Urroz-Villa)	<b>NA-234</b>	35,86	89,9	16:34	16:30	16:27
Continúa en Campanas - Urroz-Villa / Arrizabalaga - Urrotz-Hiria, NA-234 (Izagaondoa)	<b>NA-234</b>	36,46	89,3	16:35	16:31	16:28
<b>Zabalceta</b>		41,83	84,0	16:44	16:40	16:37
Continúa en Campanas - Urroz-Villa / Arrizabalaga - Urrotz-Hiria, NA-234 (Unciti)	<b>NA-234</b>	42,48	83,3	16:45	16:41	16:38
Continúa en Campanas - Urroz-Villa / Arrizabalaga - Urrotz-Hiria, NA-234 (Monreal)	<b>NA-234</b>	43,08	82,7	16:47	16:42	16:39
Continúa en Carretera Campanas - Urroz-Villa, NA-234 (Monreal)	<b>NA-234</b>	43,79	82,0	16:48	16:43	16:40
Gira a la derecha en Campanas - Urroz-Villa / Arrizabalaga - Urrotz-Hiria, NA-234 (Monreal)	<b>NA-234</b>	44,27	81,5	16:49	16:44	16:40
Dobla levemente a la derecha en Campanas - Urroz-Villa / Arrizabalaga - Urrotz-Hiria, NA-234 (Monreal)	<b>NA-234</b>	44,54	81,2	16:49	16:45	16:41
<b>Otano</b>		47,3	78,5	16:54	16:49	16:45
Continúa en Carretera Campanas - Urroz-Villa, NA-234 (Noáin (Valle de Elorz))	<b>NA-234</b>	48,72	77,1	16:56	16:52	16:47
Continúa en Carretera Campanas - Urroz-Villa, NA-234 (Noáin (Valle de Elorz))	<b>NA-234</b>	48,77	77,0	16:57	16:52	16:48
Continúa en Carretera Campanas - Urroz-Villa, NA-234 (Noáin (Valle de Elorz))	<b>NA-234</b>	49,12	76,7	16:57	16:52	16:48
Dobla levemente a la izquierda en Carretera Campanas - Urroz-Villa, NA-234 (Noáin (Valle de Elorz))	<b>NA-234</b>	50,49	75,3	17:00	16:55	16:50
Continúa en Carretera Campanas - Urroz-Villa, NA-234 (Noáin (Valle de Elorz))	<b>NA-234</b>	50,89	74,9	17:00	16:55	16:51
Continúa en Carretera Campanas - Urroz-Villa, NA-234 (Noáin (Valle de Elorz))	<b>NA-234</b>	50,91	74,9	17:00	16:55	16:51
Gira a la izquierda en Calle Mayor-Kale Nagusia, NA-5051 (Tiebas-Muruarte de Reta)	<b>NA-5051</b>	52,94	72,8	17:04	16:59	16:54
Continúa en Calle Mayor-Kale Nagusia, NA-5051 (Tiebas- Muruarte de Reta)	<b>NA-5051</b>	53,23	72,6	17:04	16:59	16:55
Continúa en Calle Mayor-Kale Nagusia, NA-5051 (Tiebas- Muruarte de Reta)	<b>NA-5051</b>	53,47	72,3	17:05	17:00	16:55
Continúa en Calle Mayor-Kale Nagusia, NA-5051 (Tiebas- Muruarte de Reta)	<b>NA-5051</b>	53,85	71,9	17:06	17:00	16:56
Continúa en Calle Alto Las Eras (Tiebas-Muruarte de Reta)		53,92	71,9	17:06	17:00	16:56
Dobla levemente a la derecha en Calle Alto Las Eras (Tiebas-Muruarte de Reta)		54,1	71,7	17:06	17:01	16:56
Gira a la derecha en Calle Teobaldo II (Tiebas-Muruarte de Reta)		54,2	71,6	17:06	17:01	16:56
Continúa en Calle Teobaldo II (Tiebas-Muruarte de Reta)		54,2	71,6	17:06	17:01	16:56
<b>Muro de Tiebas (Cruce Calle fronton) </b>		<b>54,3</b>	<b>71,5</b>	<b>17:06</b>	<b>17:01</b>	<b>16:56</b>
Dobla levemente a la derecha en Calle Teobaldo II (Tiebas-Muruarte de Reta)		54,31	71,5	17:06	17:01	16:56
Gira a la izquierda en Calle Mayor-Kale Nagusia, NA-5051 (Tiebas-Muruarte de Reta)	<b>NA-5051</b>	54,32	71,5	17:06	17:01	16:56
Dobla levemente a la derecha en Calle Mayor-Kale Nagusia (Tiebas-Muruarte de Reta)		54,47	71,3	17:07	17:01	16:57
Tiebas-Muruarte de Reta		54,53	71,3	17:07	17:01	16:57
Dobla levemente a la derecha en Calle el Mirador (Tiebas- Muruarte de Reta)		54,62	71,2	17:07	17:02	16:57
Dobla levemente a la derecha en Calle el Mirador (Tiebas- Muruarte de Reta)		54,93	70,9	17:07	17:02	16:57
Continúa en Calle el Mirador (Tiebas-Muruarte de Reta)		54,94	70,8	17:07	17:02	16:57
Gira bruscamente a la derecha en Carretera Echavacoiz - Campanas, NA-6000 (Tiebas-Muruarte de Reta)	<b>NA-6000</b>	55,1	70,7	17:08	17:02	16:58
<b>Campanas</b>		55,2	70,6	17:08	17:03	16:58
Continúa en Carretera Echavacoiz - Campanas, NA-6000 (Tiebas-Muruarte de Reta)	<b>NA-6000</b>	55,43	70,4	17:08	17:03	16:58
Gira a la derecha en Carretera Echavacoiz - Campanas, NA-6000 (Tiebas-Muruarte de Reta)		55,47	70,3	17:08	17:03	16:58
Continúa en Carretera Echavacoiz - Campanas, NA-6000 (Tiebas-Muruarte de Reta)	<b>NA-6000</b>	55,57	70,2	17:09	17:03	16:58



ITINERARIO	Km REC.	POR REC.	34 km/h	36 km/h	38 km/h
<b>Muro de Biurrun</b> 	58,8	67,0	17:14	17:09	17:03
Dobla levemente a la derecha en Calle Iparralde (Biurrun- Olcoz)	59,03	66,8	17:15	17:09	17:04
Dobla levemente a la derecha en Calle Iparralde (Biurrun-Olcoz)	59,08	66,7	17:15	17:09	17:04
Dobla levemente a la izquierda en Calle Iparralde (Biurrun-Olcoz)	59,18	66,6	17:15	17:09	17:04
<b>Biurrun-Olcoz</b>	59,18	66,6	17:15	17:09	17:04
<b>Biurrun</b>	59,21	66,6	17:15	17:09	17:04
Gira a la derecha en Carretera Campanas - Lerín, NA-601 (Biurrun-Olcoz) <b>NA-601</b>	61,01	64,8	17:18	17:12	17:07
<b>ZONA ECO</b>					
Continúa en Carretera Campanas - Lerín, NA-601 (Ucar) <b>NA-601</b>	61,63	64,2	17:19	17:13	17:08
Continúa en Carretera Campanas - Lerín, NA-601 (Ucar)	63,06	62,7	17:22	17:16	17:10
Gira a la izquierda en Carretera de Añorbe, NA-6013 (Ucar) <b>NA-6013</b>	63,16	62,6	17:22	17:16	17:10
Continúa en Carretera de Añorbe, NA-6013 (Ucar) <b>NA-6013</b>	63,74	62,0	17:23	17:17	17:11
Dobla levemente a la izquierda en Carretera de Tirapu, NA-6014 (Tirapu) <b>NA-6014</b>	64,01	61,8	17:23	17:17	17:12
Continúa en Carretera de Tirapu, NA-6014 (Tirapu) <b>NA-6014</b>	64,43	61,4	17:24	17:18	17:12
Gira a la izquierda en Calle Mayor (Tirapu)	64,7	61,1	17:25	17:18	17:13
Dobla levemente a la izquierda en Calle Norte (Tirapu)	64,71	61,1	17:25	17:18	17:13
Dobla levemente a la derecha en Plaza Consistorial (Tirapu)	64,78	61,0	17:25	17:18	17:13
Gira a la derecha en Calle Concepción (Tirapu)	64,79	61,0	17:25	17:18	17:13
Gira a la izquierda en Calle Abrigo (Tirapu)	64,87	60,9	17:25	17:19	17:13
<b>Tirapu</b>	65,07	60,7	17:25	17:19	17:13
<b>Muro de Tirapu</b> 	67,6	58,2	17:30	17:23	17:17
Gira a la derecha en Carretera Carrascal - Marcilla (I), NA-6020 (Tirapu) <b>NA-6020</b>	67,9	57,9	17:30	17:24	17:18
Continúa en Carretera Carrascal - Marcilla (I), NA-6020 (Tirapu) <b>NA-6020</b>	68,18	57,6	17:31	17:24	17:18
Continúa en Carretera Carrascal - Marcilla (I), NA-6020 (Añorbe) <b>NA-6020</b>	69,61	56,2	17:33	17:27	17:20
Continúa en Carretera Carrascal - Marcilla (I), NA-6020 (Añorbe) <b>NA-6020</b>	69,66	56,1	17:33	17:27	17:20
Continúa en Carretera Carrascal - Marcilla (I), NA-6020 (Añorbe) <b>NA-6020</b>	71,57	54,2	17:37	17:30	17:24
Continúa en Carretera Carrascal - Marcilla (I), NA-6020 (Artajona) <b>NA-6020</b>	73,33	52,5	17:40	17:33	17:26
Continúa en Carretera Carrascal - Marcilla (I), NA-6020 (Artajona) <b>NA-6020</b>	73,56	52,2	17:40	17:33	17:27
Continúa en Carretera Carrascal - Marcilla (I), NA-6020 (Artajona) <b>NA-6020</b>	75,47	50,3	17:44	17:36	17:30
Continúa en Carretera Carrascal - Marcilla (I), NA-6020 (Artajona) <b>NA-6020</b>	75,82	50,0	17:44	17:37	17:30
Continúa en Carretera Carrascal - Marcilla (I), NA-6020 (Artajona) <b>NA-6020</b>	76,69	49,1	17:46	17:38	17:32
Dobla levemente a la derecha en NA-6020 (Artajona) <b>NA-6020</b>	77,02	48,8	17:46	17:39	17:32
Dobla levemente a la derecha en Mendigorriá -Tafalla, NA-6030 (Artajona) <b>NA-6030</b>	77,05	48,7	17:46	17:39	17:32
Continúa en Mendigorriá -Tafalla, NA-6030 (Artajona) <b>NA-6030</b>	77,05	48,7	17:46	17:39	17:32
Gira a la derecha en Calle Hospital (Artajona)	77,32	48,5	17:47	17:39	17:33
Continúa en Calle Hospital (Artajona)	77,32	48,5	17:47	17:39	17:33
Dobla levemente a la izquierda en Calle Eugenio Mendioroz (Artajona)	77,6	48,2	17:47	17:40	17:33
Dobla levemente a la derecha en Calle Eugenio Mendioroz (Artajona)	77,67	48,1	17:48	17:40	17:33




ITINERARIO		Km REC.	POR REC.	34 km/h	36 km/h	38 km/h
Dobla levemente a la izquierda en Calle Eugenio Mendioroz (Artajona)		77,86	47,9	17:48	17:40	17:33
<b>Artajona</b>		77,86	47,9	17:48	17:40	17:33
Cerco de Artajona		77,99	47,8	17:48	17:40	17:34
Gira a la derecha en NA-6021 (Artajona)	<b>NA-6021</b>	78	47,8	17:48	17:41	17:34
Gira a la izquierda en Calle Jerusalén (Artajona)		78,06	47,7	17:48	17:41	17:34
Dobla levemente a la izquierda en Calle Jerusalén (Artajona)		78,08	47,7	17:48	17:41	17:34
Dobla levemente a la izquierda en Calle Jerusalén (Artajona)		78,2	47,6	17:49	17:41	17:34
Continúa en Calle Jerusalén (Artajona)		78,21	47,6	17:49	17:41	17:34
<b>Muro de Artajona</b> 		78,3	47,5	17:49	17:41	17:34
Dobla levemente a la derecha en Calle Jerusalén (Artajona)		78,37	47,4	17:49	17:41	17:34
Dobla levemente a la derecha en Ronda Rufo Ayestarán (Artajona)		78,42	47,4	17:49	17:41	17:34
Gira a la derecha en Mendigorriá -Tafalla, NA-6030 (Artajona)	<b>NA-6030</b>	78,7	47,1	17:49	17:42	17:35
Continúa en Mendigorriá -Tafalla, NA-6030 (Artajona)	<b>NA-6030</b>	78,88	46,9	17:50	17:42	17:35
Continúa en Mendigorriá -Tafalla, NA-6030 (Artajona)	<b>NA-6030</b>	79,53	46,3	17:51	17:43	17:36
Continúa en Mendigorriá -Tafalla, NA-6030 (Artajona)	<b>NA-6030</b>	79,66	46,1	17:51	17:43	17:36
Continúa en Mendigorriá -Tafalla, NA-6030 (Artajona)	<b>NA-6030</b>	80,34	45,4	17:52	17:44	17:37
Continúa en Mendigorriá -Tafalla, NA-6030 (Mendigorría)	<b>NA-6030</b>	83,02	42,8	17:57	17:49	17:42
Dobla levemente a la izquierda en Mendigorriá -Tafalla, NA-6030 (Mendigorría)	<b>NA-6030</b>	85,78	40,0	18:02	17:53	17:46
Dobla levemente a la derecha en NA-6030 (Mendigorría)	<b>NA-6030</b>	85,98	39,8	18:02	17:54	17:46
Dobla levemente a la derecha en Carretera Campanas - Lerín, NA-601 (Mendigorría)	<b>NA-601</b>	86,01	39,8	18:02	17:54	17:46
<b>Mendigorría</b>		86,16	39,6	18:03	17:54	17:47
Continúa en Carretera Campanas - Lerín, NA-601 (Mendigorría)	<b>NA-601</b>	86,3	39,5	18:03	17:54	17:47
Continúa en Carretera Campanas - Lerín, NA-601 (Mendigorría)	<b>NA-601</b>	86,52	39,3	18:03	17:55	17:47
Continúa en Carretera Campanas - Lerín, NA-601 (Puente la Reina)	<b>NA-601</b>	87,66	38,1	18:05	17:57	17:49
Continúa en Carretera Campanas - Lerín, NA-601 (Puente la Reina)	<b>NA-601</b>	89,01	36,8	18:08	17:59	17:51
Gira a la derecha en Carretera Campanas - Lerín, NA-601 (Puente la Reina)	<b>NA-601</b>	90,26	35,5	18:10	18:01	17:53
<b>ZONA ECO</b>						
Continúa en Carretera Galar - Viana, NA-1110 (Puente la Reina)	<b>NA-1110</b>	90,78	35,0	18:11	18:02	17:54
Continúa en Carretera Galar - Viana, NA-1110 (Puente la Reina)	<b>NA-1110</b>	90,85	34,9	18:11	18:02	17:54
Continúa en Carretera Galar - Viana, NA-1110 (Puente la Reina)	<b>NA-1110</b>	91,02	34,8	18:11	18:02	17:54
Continúa en Carretera Galar - Viana, NA-1110 (Puente la Reina)	<b>NA-1110</b>	91,31	34,5	18:12	18:03	17:55
Continúa en Carretera Galar - Viana, NA-1110 (Puente la Reina)	<b>NA-1110</b>	91,53	34,3	18:12	18:03	17:55
<b>Puente la Reina</b>		91,79	34,0	18:12	18:03	17:55
Dobla levemente a la izquierda en Calle Cortes de Navarra, NA-1110 (Puente la Reina)	<b>NA-1110</b>	91,94	33,8	18:13	18:04	17:56
Continúa en Carretera Galar - Viana, NA-1110 (Puente la Reina)	<b>NA-1110</b>	92,13	33,7	18:13	18:04	17:56
Continúa en Carretera Galar - Viana, NA-1110 (Puente la Reina)	<b>NA-1110</b>	92,63	33,2	18:14	18:05	17:57
Continúa en Carretera Galar - Viana (Puente la Reina)		92,68	33,1	18:14	18:05	17:57
Continúa en Carretera Galar - Viana (Puente la Reina)		92,79	33,0	18:14	18:05	17:57
Continúa en Obanos-Puente la Reina (Puente la Reina)		92,85	32,9	18:14	18:05	17:57
Continúa en Obanos-Puente la Reina, NA-6064 (Puente la Reina)	<b>NA-6064</b>	93,12	32,7	18:15	18:06	17:58
Continúa en Obanos-Puente la Reina, NA-6064 (Obanos)	<b>NA-6064</b>	93,62	32,2	18:16	18:07	17:58
Continúa en Obanos-Puente la Reina, NA-6064 (Obanos)	<b>NA-6064</b>	93,74	32,0	18:16	18:07	17:59
Continúa en Obanos-Puente la Reina, NA-6064 (Obanos)	<b>NA-6064</b>	94,55	31,2	18:17	18:08	18:00



ITINERARIO	Km REC.	POR REC.	34 km/h	36 km/h	38 km/h
<b>Obanos</b>	94,69	31,1	18:18	18:08	18:00
Gira bruscamente a la izquierda en Carretera de Muruzábal, NA-6062 (Obanos)	<b>NA-6062</b> 94,84	30,9	18:18	18:09	18:00
Continúa en Carretera de Muruzábal, NA-6062 (Obanos)	<b>NA-6062</b> 94,84	30,9	18:18	18:09	18:00
Dobla levemente a la derecha en Carretera de Muruzábal, NA-6062 (Obanos)	<b>NA-6062</b> 94,86	30,9	18:18	18:09	18:00
Continúa en Carretera de Muruzábal, NA-6062 (Obanos)	<b>NA-6062</b> 95,61	30,2	18:19	18:10	18:01
Continúa en Carretera de Muruzábal, NA-6062 (Obanos)	<b>NA-6062</b> 95,74	30,0	18:19	18:10	18:02
Continúa en Carretera de Muruzábal, NA-6062 (Obanos)	<b>NA-6062</b> 95,84	29,9	18:20	18:10	18:02
Continúa en Calle Esteban Perez de Tafalla (Muruzábal)	96,37	29,4	18:21	18:11	18:03
Continúa en Calle Esteban Perez de Tafalla, NA-6016 (Muruzábal)	<b>NA-6016</b> 96,67	29,1	18:21	18:12	18:03
Continúa en Carretera Uterga - Muruzábal, NA-6016 (Muruzábal)	<b>NA-6016</b> 96,9	28,9	18:22	18:12	18:04
Continúa en Calle Mayor, NA-6016 (Uterga) NA-6016	98,83	27,0	18:25	18:15	18:07
Dobla levemente a la derecha en Calle Mayor, NA-6016 (Uterga)	<b>NA-6016</b> 98,9	26,9	18:25	18:15	18:07
Dobla levemente a la izquierda en Carretera Uterga - Muruzábal, NA-6016 (Uterga)	<b>NA-6016</b> 99,11	26,7	18:25	18:16	18:07
<b>Uterga</b>	99,2	26,6	18:26	18:16	18:07
Gira a la derecha en Carretera Uterga - Muruzábal, NA-6016 (Legarda)	<b>NA-6016</b> 100,76	25,0	18:28	18:18	18:10
Dobla levemente a la izquierda en Carretera Uterga - Muruzábal, NA-6016 (Legarda)	<b>NA-6016</b> 100,81	25,0	18:28	18:19	18:10
Haz un cambio de sentido y continúa en Autovía del Camino de Santiago / Donejakue Bidearen autobia, A-12 (Legarda)	101,49	24,3	18:30	18:20	18:11
Haz un cambio de sentido y continúa en Autovía del Camino de Santiago / Donejakue Bidearen autobia, A-12 (Legarda)	101,76	24,0	18:30	18:20	18:11
Gira bruscamente a la derecha en Carretera Uterga - Muruzábal, NA-6016 (Legarda)	<b>NA-6016</b> 102,35	23,4	18:31	18:21	18:12
Gira a la izquierda en Carretera Uterga - Muruzábal, NA-6016 (Legarda)	<b>NA-6016</b> 102,45	23,3	18:31	18:21	18:12
Gira a la derecha en Carretera Galar - Viana, NA-1110 (Legarda)	<b>NA-1110</b> 102,92	22,9	18:32	18:22	18:13
Continúa en Carretera Galar - Viana, NA-1110 (Legarda)	<b>NA-1110</b> 103,19	22,6	18:33	18:22	18:13
<b>El Perdón</b> 🚧	103,2	22,6	18:33	18:23	18:13
Continúa en Carretera Galar - Viana, NA-1110 (Cizur)	<b>NA-1110</b> 103,97	21,8	18:34	18:24	18:15
Dobla levemente a la derecha en Carretera Galar - Viana, NA-1110 (Cizur)	<b>NA-1110</b> 104,23	21,6	18:34	18:24	18:15
Continúa en Carretera Galar - Viana, NA-1110 (Cizur)	<b>NA-1110</b> 104,24	21,5	18:34	18:24	18:15
Continúa en Carretera Galar - Viana, NA-1110 (Cizur)	<b>NA-1110</b> 105,39	20,4	18:36	18:26	18:17
<b>Astráin</b>	105,95	19,8	18:37	18:27	18:18
Continúa en Carretera Galar - Viana, NA-1110 (Cizur)	<b>NA-1110</b> 106,52	19,3	18:38	18:28	18:19
Continúa en Carretera Galar - Viana, NA-1110 (Cizur)	<b>NA-1110</b> 106,81	19,0	18:39	18:29	18:19
Continúa en Carretera Galar - Viana, NA-1110 (Cizur)	<b>NA-1110</b> 106,94	18,8	18:39	18:29	18:19
Gira bruscamente a la derecha en Camino de la Caseta (Cizur)	107,1	18,7	18:40	18:29	18:20
Tramo mal asfaltado	107,67	18,1	18:41	18:30	18:21
<b>Zariquiegui</b>	107,7	18,1	18:41	18:30	18:21
Iglesia de San Andrés	107,7	18,1	18:41	18:30	18:21
<b>Muro de Zariquiegui</b> 🚧	107,8	18,0	18:41	18:30	18:21
Gira a la izquierda en Calle La Arboleda (Cizur)	108,81	17,0	18:43	18:32	18:22
Gira a la izquierda en Calle San Andrés (Cizur)	108,82	17,0	18:43	18:32	18:22
Continúa en Carretera de Zariquiegui, NA-6005 (Cizur)	<b>NA-6005</b> 109,07	16,7	18:43	18:32	18:23
Continúa en Carretera de Zariquiegui, NA-6005 (Cizur)	<b>NA-6005</b> 110,41	15,4	18:45	18:35	18:25
Gira a la derecha en Carretera Galar - Viana, NA-1110 (Cizur)	<b>NA-1110</b> 110,57	15,2	18:46	18:35	18:25
Dobla levemente a la izquierda en Carretera Galar - Viana, NA-1110 (Cizur)	<b>NA-1110</b> 110,57	15,2	18:46	18:35	18:25





ITINERARIO		Km REC.	POR REC.	34 km/h	36 km/h	38 km/h
Continúa en Carretera Galar - Viana, NA-1110 (Cizur)	NA-1110	111,27	14,5	18:47	18:36	18:26
Continúa en Carretera Galar - Viana errepidea, NA-1110 (Cizur)	NA-1110	111,95	13,8	18:48	18:37	18:27
Continúa en Carretera Galar - Viana errepidea, NA-1110 (Cizur)	NA-1110	113,27	12,5	18:50	18:39	18:29
Gira a la derecha en Carretera de Galar, NA-6004 (Cizur)	NA-6004	113,33	12,5	18:50	18:39	18:29
Continúa en Carretera de Galar, NA-6004 (Cizur)	NA-6004	113,47	12,3	18:51	18:40	18:30
Continúa en Carretera de Galar, NA-6004 (Galar)	NA-6004	114,56	11,2	18:53	18:41	18:31
<b>Muro Galar</b> 		114,8	11,0	18:53	18:42	18:32
<b>Galar</b>		114,82	11,0	18:53	18:42	18:32
Continúa en Calle el Mirador (Galar)		115,81	10,0	18:55	18:44	18:33
Gira a la derecha en Calle el Salvador (Galar)		115,85	9,9	18:55	18:44	18:33
Dobla levemente a la izquierda en Calle Encarnación (Galar)		115,89	9,9	18:55	18:44	18:33
Dobla levemente a la izquierda en Calle Encarnación (Galar)		116,11	9,7	18:55	18:44	18:34
Dobla levemente a la derecha en Carretera de Galar(Galar)		116,18	9,6	18:56	18:44	18:34
Continúa en Carretera de Galar (Galar)		116,38	9,4	18:56	18:44	18:34
Continúa en Carretera de Galar (Galar)		116,77	9,0	18:57	18:45	18:35
Gira a la derecha en Carretera de Galar (Galar)		117,49	8,3	18:58	18:46	18:36
Dobla levemente a la izquierda en Carretera de Galar (Galar)		117,58	8,2	18:58	18:46	18:36
Dobla levemente a la izquierda en Carretera de Galar (Galar)		117,63	8,2	18:58	18:47	18:36
Continúa en Carretera de Galar (Galar)		117,63	8,2	18:58	18:47	18:36
Gira a la derecha en Carretera de Galar (Galar)		117,71	8,1	18:58	18:47	18:36
Gira a la izquierda en Carretera de Galar (Galar)		117,75	8,0	18:58	18:47	18:36
Gira a la derecha en Carretera de Galar (Galar)		117,8	8,0	18:58	18:47	18:37
Continúa en Carretera Echavacoiz - Campanas, NA-6000 (Galar)	NA-6000	117,98	7,8	18:59	18:47	18:37
Continúa en Carretera Echavacoiz - Campanas, NA-6000 (Galar)	NA-6000	118,22	7,6	18:59	18:48	18:37
<b>ZONA ECO</b>						
Continúa en Carretera Echavacoiz - Campanas, NA-6000 (Galar)	NA-6000	118,5	7,3	19:00	18:48	18:38
Gira a la derecha en Carretera Echavacoiz - Campanas, NA-6000 (Galar)	NA-6000	119,36	6,4	19:01	18:49	18:39
<b>Cizur Menor</b>		120,41	5,4	19:03	18:51	18:41
Continúa en Carretera Echavacoiz - Campanas, NA-6000 (Cizur)	NA-6000	121,02	4,8	19:04	18:52	18:42
Gira a la derecha en Calle Esparza Bidea, NA-6000 (Cizur)	NA-6000	121,16	4,6	19:04	18:52	18:42
Dobla levemente a la derecha en Calle Esparza Bidea, NA-6000 (Cizur)		121,5	4,3	19:05	18:53	18:42
Dobla levemente a la derecha en Calle Esparza Bidea, NA-6000 (Cizur)		121,65	4,1	19:05	18:53	18:43
Dobla levemente a la derecha en Calle Irunbidea, NA-6000 (Cizur)		121,68	4,1	19:05	18:53	18:43
Gira a la derecha en Camino Francés - Frantses Bidea (Cizur)		121,81	4,0	19:05	18:54	18:43
Gira a la izquierda en Carretera Echavacoiz - Campanas, NA-6000 (Cizur)	NA-6000	121,81	4,0	19:05	18:54	18:43
Continúa en Carretera Echavacoiz - Campanas, NA-6000 (Cizur)	NA-6000	122,4	3,4	19:07	18:55	18:44
Facultad de Comunicación de la Universidad de Navarra		122,74	3,0	19:07	18:55	18:44
<b>Universidad de Navarra</b>		122,8	3,0	19:07	18:55	18:44





ITINERARIO		Km REC.	POR REC.	31 km/h	33 km/h	35 km/h
Facultad de Ciencias Económicas y Empresariales		122,8	3,0	19:07	18:55	18:44
Continúa en Carretera de la Universidad, NA-7027 (Cizur)	<b>NA-7027</b>	123,05	2,7	19:08	18:56	18:45
<b>Pamplona - Iruña</b>		123,2	2,6	19:23	19:11	19:00
Continúa en Carretera de la Universidad, NA-7027 (Pamplona)	<b>NA-7027</b>	123,31	2,5	19:08	18:56	18:45
Gira a la derecha en Carretera de la Universidad, NA-7027 (Pamplona)	<b>NA-7027</b>	123,43	2,3	19:08	18:56	18:45
Continúa en Carretera de la Universidad, NA-7027 (Pamplona)	<b>NA-7027</b>	123,48	2,3	19:08	18:56	18:45
Gira a la derecha en Carretera de la Universidad, NA-7027 (Pamplona)	<b>NA-7027</b>	123,64	2,1	19:09	18:57	18:46
Continúa en Carretera de la Universidad, NA-7027 (Pamplona)	<b>NA-7027</b>	123,8	2,0	19:09	18:57	18:46
Gira a la derecha en Calle Fuente del Hierro (Pamplona)		124,07	1,7	19:09	18:57	18:46
Continúa en Calle Fuente del Hierro (Pamplona)		124,26	1,5	19:10	18:58	18:47
Gira a la derecha en Calle Fuente del Hierro (Pamplona)		124,33	1,5	19:10	18:58	18:47
Dobla levemente a la derecha en Calle Fuente del Hierro (Pamplona)		124,44	1,3	19:10	18:58	18:47
<b>Navarra</b>		124,63	1,2	19:10	18:58	18:47
Ciudadela de Pamplona		124,71	1,1	19:11	18:58	18:47
Continúa en Calle Fuente del Hierro (Pamplona)		124,93	0,8	19:11	18:59	18:48
Dobla levemente a la izquierda en Calle Fuente del Hierro (Pamplona)		124,94	0,8	19:11	18:59	18:48
Dobla levemente a la izquierda en Calle Fuente del Hierro (Pamplona)		124,95	0,8	19:11	18:59	18:48
Dobla levemente a la izquierda en Calle de la Vuelta del Castillo (Pamplona)		124,96	0,8	19:11	18:59	18:48
<b>Meta</b>		125,78	0,0	19:12	19:00	18:49

